

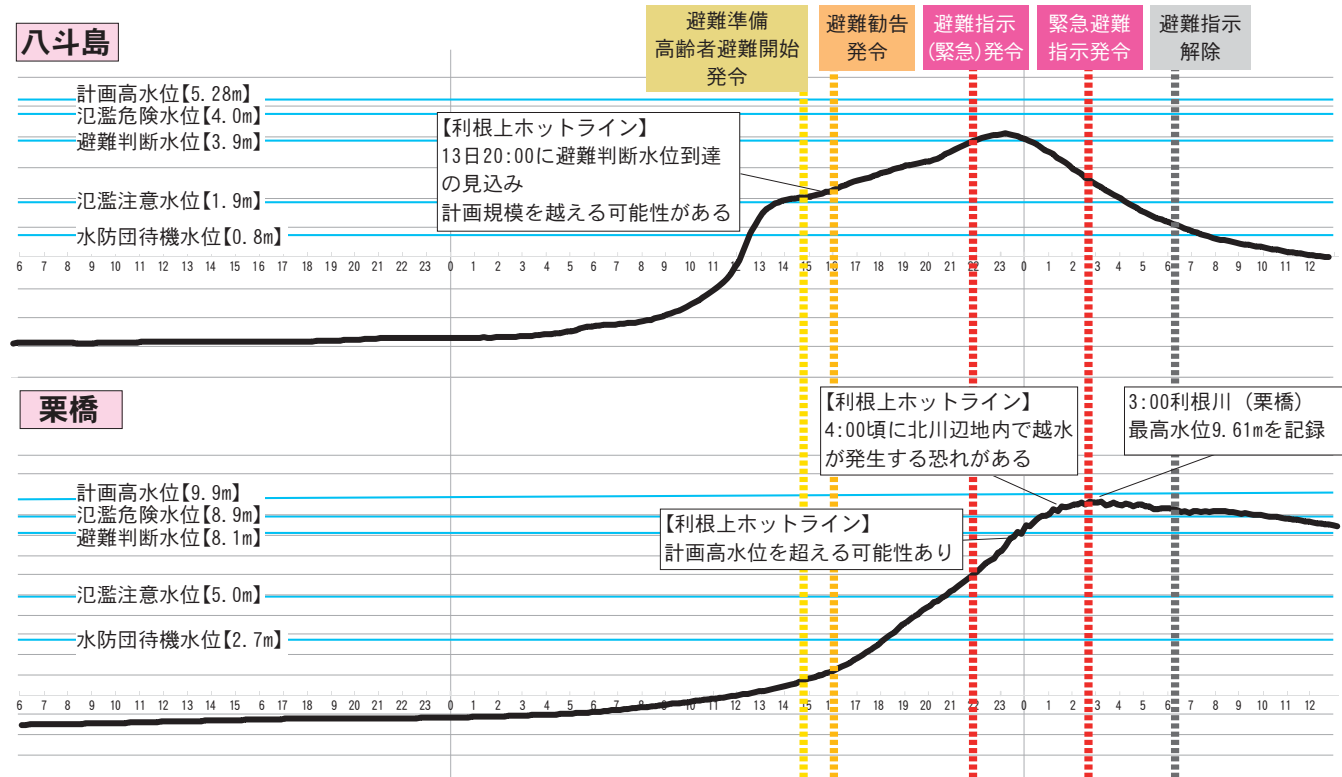
写真提供 気象庁前橋地方気象台

写真提供 利根川上流河川事務所 利根川栗橋付近

台風第19号時の対応記録

気象情報・河川情報	板倉町	町民の皆さんへ
<b>10月10日</b>	11:00 災害警戒本部設置	12:00 HP配信「台風へ備えましょう」 12:30 「町民体育祭の中止と台風接近注意」 ・防ラ、HP、お知らせ、テレホン配信
<b>11日</b>	12:30 12日9時に自主避難所開設を決定	12:30 「自主避難所4か所を開設します」 ・防ラ、HP、お知らせ、テレホン配信  19:00 「自主避難所開設と広域避難準備」 ・防ラ、HP、お知らせ、テレホン配信
<b>12日</b>	7:12 大雨警報  13:15 洪水警報 14:57 暴風警報  15:52 利根川上流河川事務所長からホットライン「八斗島の水位が13日0:00ごろ避難判断水位に達する見込み」  22:00~23:00 台風第19号 群馬県に最接近 23:42 利根川上流河川事務所長からホットライン「利根川の計画高水位を超える可能性あり」	7:30 「自主避難所開設と広域避難準備」 ・防ラ、HP、お知らせ、テレホン配信  15:15 「警戒レベル3 避難準備・高齢者等避難開始発令」 ・防ラ、HP、お知らせ、テレホン配信  16:15 「警戒レベル4 避難勧告発令/避難開始/自主防災組織に住民避難を要請」 ・防ラ、HP、お知らせ、テレホン配信  19:00 「警戒レベル4 避難勧告発令/避難開始」 ・防ラ、HP、お知らせ、テレホン配信(繰り返し)  21:15 「警戒レベル4 避難指示発令/避難継続」 ・防ラ、HP、お知らせ、テレホン配信(繰り返し)
<b>13日</b>	1:55 利根川上流河川事務所長からホットライン「4:00ごろに北川辺地内で利根川が越水する可能性が高い」	2:30~5:00 「警戒レベル4 緊急避難指示発令/避難継続」 ・防ラ、HP、お知らせ、テレホン配信(繰り返し)  6:41 「避難指示解除」 ・防ラ、HP、お知らせ、テレホン配信
	2:30 警戒レベル4 緊急避難指示発令 消防団災害広報  6:30 避難指示解除発令  12:30 災害対策本部解除	

◆台風第19号時の利根川の水位状況と対応記録



10月13日(日)午前9時時点 渡良瀬遊水地側水位21.26mを記録  
運転停止水位上限21.70mの44cm下まで到達

台風第19号に伴う避難行動調査の  
集計速報をお知らせします

問合せ  
安全安心係  
☎82-6123

HP=町ホームページ 防ラ=防災ラジオ お知らせ=いたくらお知らせメール テレホン=テレホンサービス



## ☑避難行動について

○あなたやご家族は、避難をしましたか  
(1つを回答)

1 全員避難した	2,004	50.7%
2 一部避難した	277	7.0%
3 避難しなかった	1,623	41.1%
4 回答なし	48	1.2%
計	3,952	100.0%

全員避難した、一部避難したかたが57.7%、避難しなかったというかたが41.1%という結果となりました。

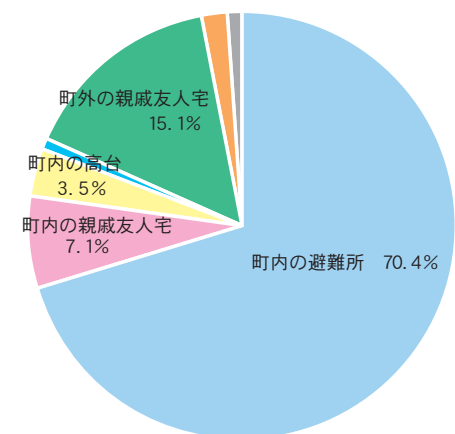
○あなたやご家族は、なぜ、避難をしなかったのですか (1つを回答)

1 住んでいる場所が高台だから	613	37.8%
2 洪水の心配はないと思ったから	218	13.4%
3 身体の不自由な家族がいたから	107	6.6%
4 ベットがいたから	147	9.0%
5 避難指示等を知らなかった	19	1.2%
6 自宅が2階建てだから	352	21.7%
7 その他	136	8.4%
8 回答なし	31	1.9%
計	1,623	100.0%

避難をしなかった理由としては、「住んでいる場所が高台だから」が37.8%と最も多く、次いで「自宅が2階建てだから」、「洪水の心配はないと思ったから」13.4%という回答となりました。

○どこへ避難をしましたか (1つを回答)

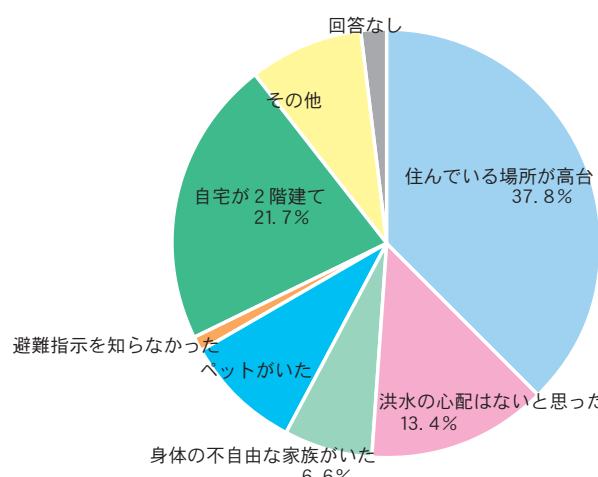
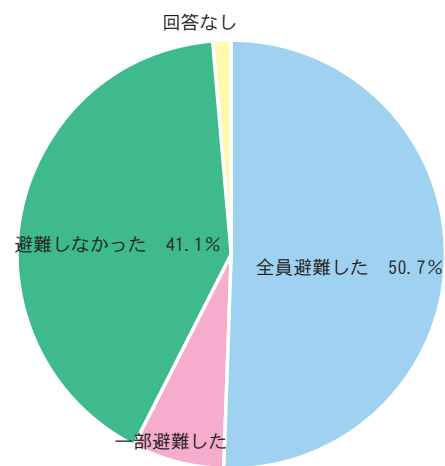
1 町内の避難所へ避難	1,605	70.4%
2 町内の親戚友人宅へ避難	162	7.1%
3 町内の高台へ車中避難	79	3.5%
4 町外の避難所へ広域避難	23	1.0%
5 町外の親戚友人宅へ広域避難	345	15.1%
6 町外の高台へ車中広域避難	46	2.0%
7 回答なし	21	0.9%
計	2,281	100.0%



1 町内の避難所へ避難 (複数回答)

1 役場庁舎 (自主避難所)	129	8.0%
2 東部公民館 (自主避難所)	6	0.4%
3 南部公民館 (自主避難所)	8	0.5%
4 北小学校	192	12.0%
5 北部公民館	39	2.4%
6 J A北支所	25	1.6%
7 東小学校	301	18.8%
8 東洋大学	157	9.8%
9 南小学校	144	9.0%
10 水防センター	59	3.7%
11 板倉高校	84	5.2%
12 中央公民館	124	7.7%
13 板倉中学校	281	17.5%
14 西小学校	178	11.1%
15 J A西支所	30	1.9%
16 中央公民館 (福祉避難所)	32	2.0%
17 避難先回答なし	9	0.6%
計	1,798	

避難したかたの70.4%が「町内の避難所へ避難」、次いで「町内の親戚友人宅」7.1%、「町内の高台へ車中避難」も3.5%いました。「町外の避難所へ広域避難」は23世帯が避難、「町外の親戚友人宅へ広域避難」したかたは345世帯15.1%いました。



# 避難行動調査集計速報

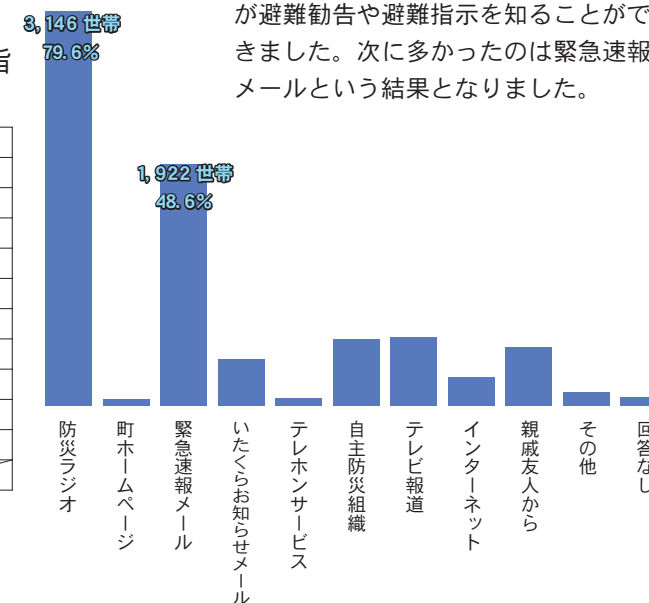
配布数	4,316
有効回答数	3,952
有効回答率	91.6%

各世帯にご協力いただいた避難行動に関するアンケートについて、集計速報をお知らせします

## ☑避難勧告や避難指示について

○あなたやご家族は、町からの避難勧告や避難指示を何で知りましたか (複数回答)

1 防災ラジオ	3,146	79.6%
2 町ホームページ	55	1.4%
3 緊急速報メール	1,922	48.6%
4 いたくらお知らせメール	372	9.4%
5 テレホンサービス	57	1.4%
6 自主防災組織等からの呼びかけ	530	13.4%
7 テレビの防災報道やデータ放送	544	13.8%
8 インターネットの防災情報	228	5.8%
9 親戚友人からの呼びかけ	463	11.7%
10 その他	105	2.7%
11 回答なし	71	1.8%
計	7,493	



令和元年5月から本格運用を開始した防災ラジオにより、79.6%のかたが避難勧告や避難指示を知ることができました。次に多かったのは緊急速報メールという結果となりました。



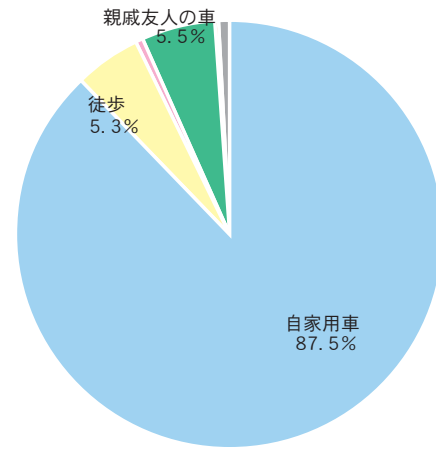
写真提供 利根川上流河川事務所 利根川・渡良瀬川合流付近 (令和元年10月13日撮影)

## ◇避難所への移動手段について

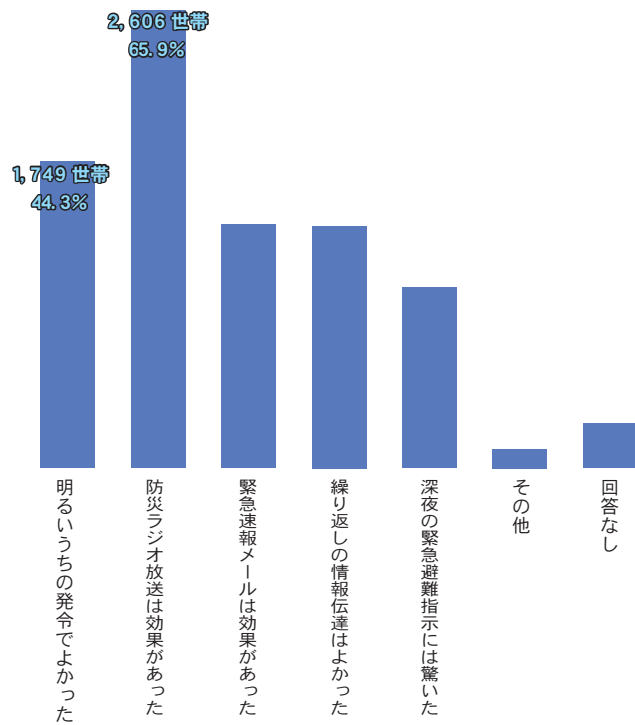
○あなたやご家族は、どのような手段で避難所へ行きましたか（1つを回答）

1	自家用車	1,997	87.5%
2	徒歩	120	5.3%
3	自転車	12	0.6%
4	バイク	0	0.0%
5	親戚友人の車	126	5.5%
6	その他	9	0.4%
7	回答なし	17	0.7%
計		2,281	100.0%

避難したかたのうち、87.5%ものかたが自家用車という結果となりました。



## ◇今回の避難勧告・避難指示の発令について



○町は、住民を安全に避難させるため、明るうちからの早め早めの避難を呼びかけましたが、その対応について、感じたことは（複数回答）

1	明るうちの発令でよかった	1,749	44.3%
2	防災ラジオ放送は効果があった	2,606	65.9%
3	緊急速報メールは効果があった	1,389	35.1%
4	繰り返しの情報伝達はよかった	1,379	34.9%
5	深夜の緊急避難指示には驚いた	1,029	26.0%
6	その他	109	2.8%
7	回答なし	254	6.4%
計		8,515	

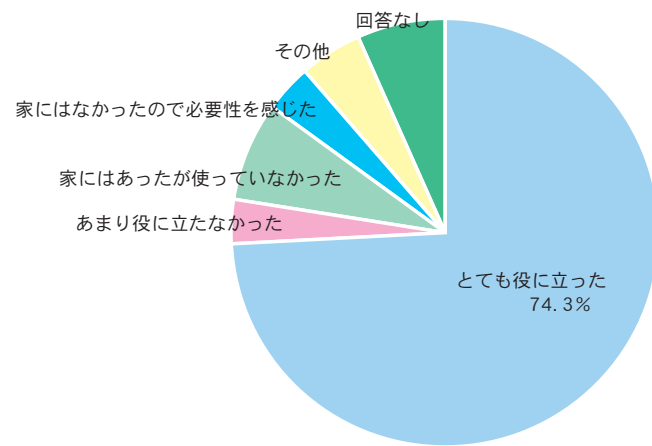
「明るうちの発令」、「防災ラジオ放送」、「緊急速報メール」、「繰り返しの情報伝達」の項目の中で、特に防災ラジオ放送の効果についての評価が高い結果となりました。

## ◇防災ラジオの効果について

○情報伝達手段として、防災ラジオについて感じたことはありますか（1つを回答）

1	とても役に立った	2,936	74.3%
2	あまり役に立たなかった	137	3.5%
3	家にはあったが使っていなかった	290	7.3%
4	家になかったので必要性を感じた	143	3.6%
5	その他	187	4.7%
6	回答なし	259	6.6%
計		3,952	100.0%

今回のアンケートでは、防災ラジオに関して大変高い評価をいただきました。役に立ったという回答が全体の約4分の3、74.3%を占めました。使っていなかった、必要性を感じたという回答もあり、今後も防災ラジオの必要性を広報していきたいと思えます。

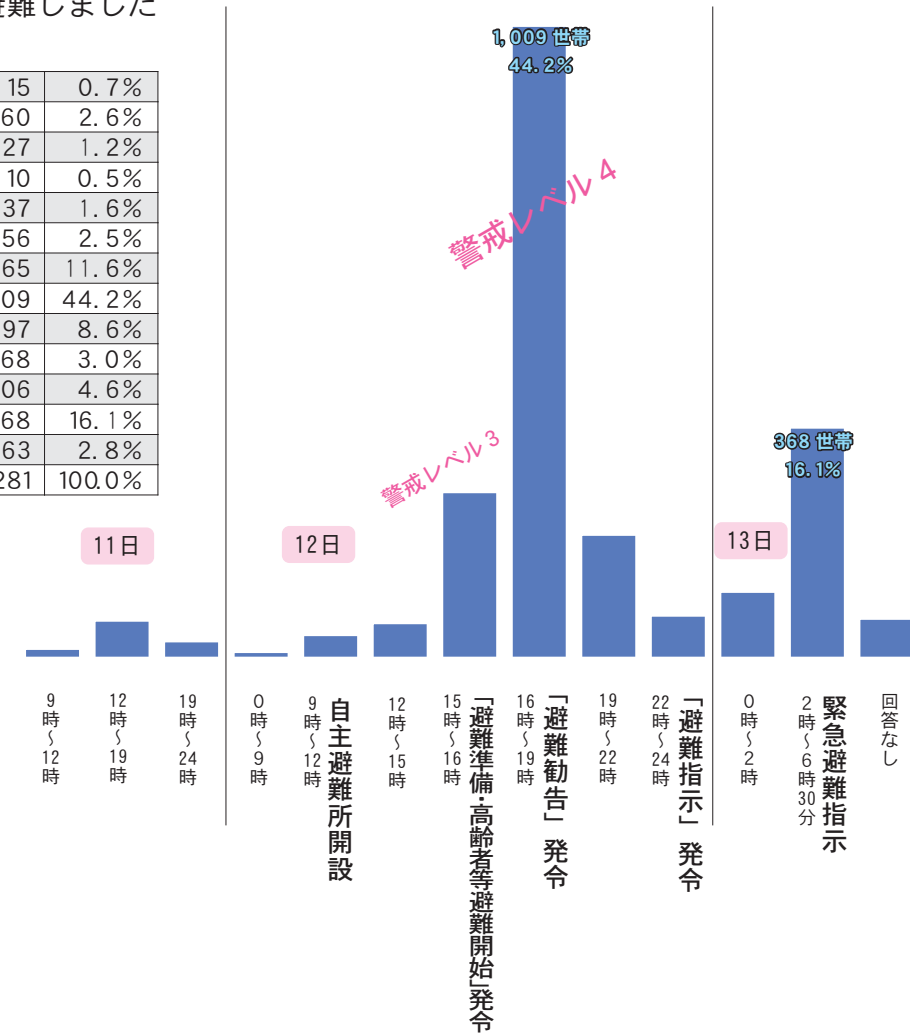


## ◇避難した時間などについて

○あなたやご家族は、いつごろ避難しましたか（1つを回答）

1	10月11日(金) 9:00~12:00	15	0.7%
2	10月11日(金) 12:00~19:00	60	2.6%
3	10月11日(金) 19:00~24:00	27	1.2%
4	10月12日(土) 0:00~9:00	10	0.5%
5	10月12日(土) 9:00~12:00	37	1.6%
6	10月12日(土) 12:00~15:00	56	2.5%
7	10月12日(土) 15:00~16:00	265	11.6%
8	10月12日(土) 16:00~19:00	1,009	44.2%
9	10月12日(土) 19:00~22:00	197	8.6%
10	10月12日(土) 22:00~24:00	68	3.0%
11	10月13日(日) 0:00~2:00	106	4.6%
12	10月13日(日) 2:00~6:30	368	16.1%
13	回答なし	63	2.8%
計		2,281	100.0%

避難をした時間では、「避難勧告」が発令された10月12日の16時~19時が全体の44.2%と最も多く、この時間は警戒レベル4に達した時間でもあります。次に多いのは13日の2時~6時30分の緊急避難指示が発令された時間となっています。



## ◇避難しようとしたきっかけについて

○あなたやご家族は、なにをきっかけに避難しようと思いましたか（複数回答）

1	テレビからの災害報道	393	9.9%
2	台風の進路予想	324	8.2%
3	自主避難所の開設	71	1.8%
4	町からの広域避難の呼びかけ	402	10.2%
5	町からの避難勧告(防災ラジオ等)	1,210	30.6%
6	自主防災組織からの呼びかけ	210	5.3%
7	町からの避難指示(防災ラジオ)	854	21.6%
8	親戚友人からの呼びかけ	439	11.1%
9	緊急速報メール(エリアメール)	739	18.7%
10	その他	101	2.6%
11	回答なし	14	0.4%
計		4,756	

避難しようとしたきっかけでは、「町からの避難勧告(防災ラジオ等)」30.6%、「町からの避難指示(防災ラジオ)」21.6%をあわせて半数を超えています。次いで「緊急速報メール(エリアメール)」の18.7%となっています。

