板倉町都市計画図　２

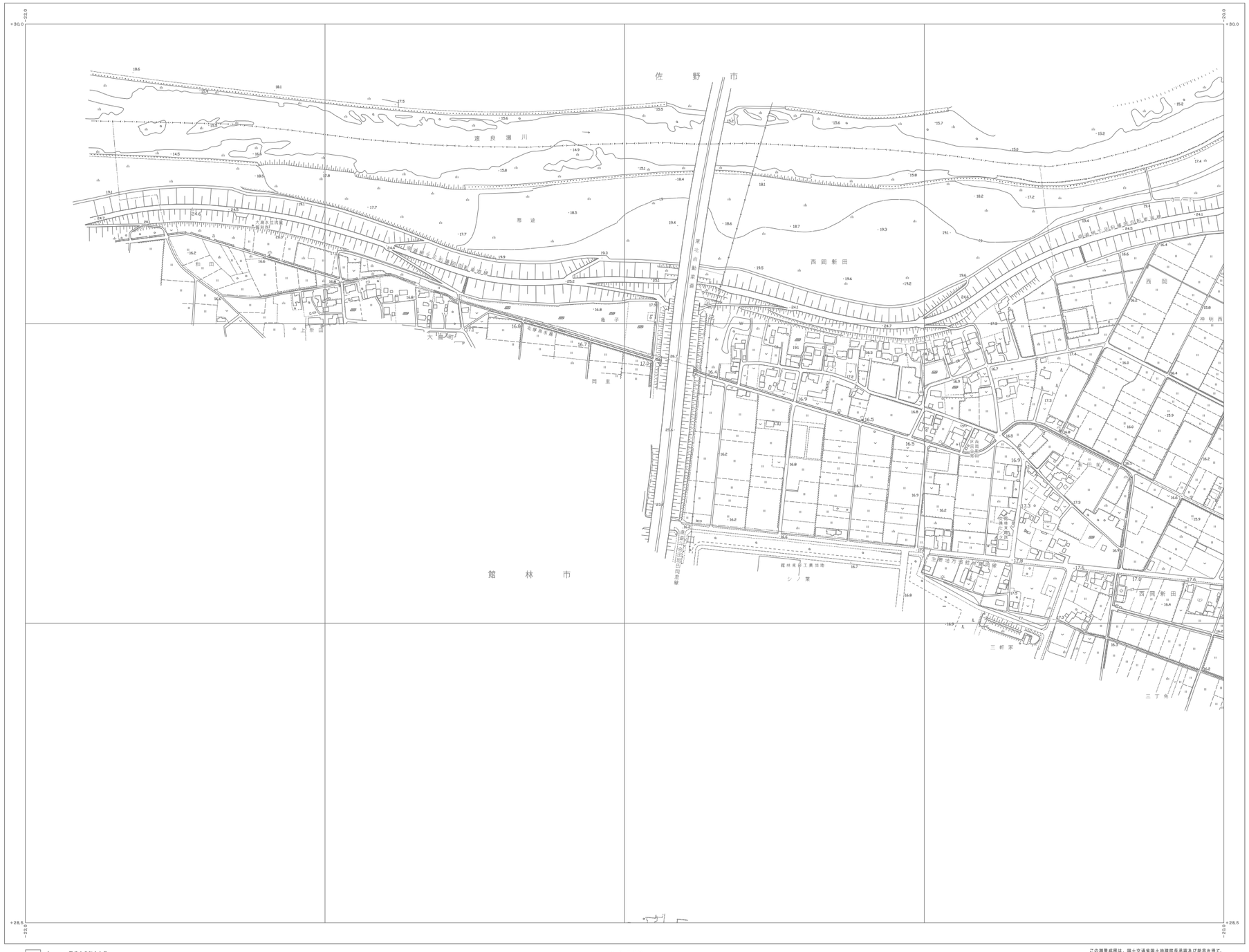

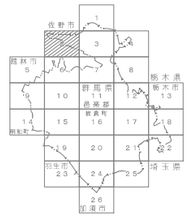



株式会社パスコ調製

1.　平成16年11月
　　平成16年12月　DSR−14
2.撮影　令和　4年10月
　　調製　令和　5年　3月

1:2,500

0　50　100　200　300　400　500m

この測量成果は、国土交通省国土地理院長承認及び助言を得て、
防衛庁管の測量標及び測量成果を使用して得たものである。
（承認番号）平10 関公察261号。

「この測量成果は、国土地理院長の助言を受けて得たものである。
（助言番号）令4 関公第448号」

座標系は平成14年国土交通省告示
施設等の構造による規定値標系
投影は横メルカトル投法
図郭に表示してある座標線は世界測地系による
図郭に表示してある座標線は キロメートル単位
方眼は0.5キロメートル間隔
高さの基準は東京湾の平均海面
等高線の間隔は２メートル

板倉町都市計画図　２